

HENDRERWYDD

Cyfeirnod y Safle : CS-22E-133
Site Reference :

Arwynebedd y Safle (Hectarau) : 0.075
Site Area (Hectares) :

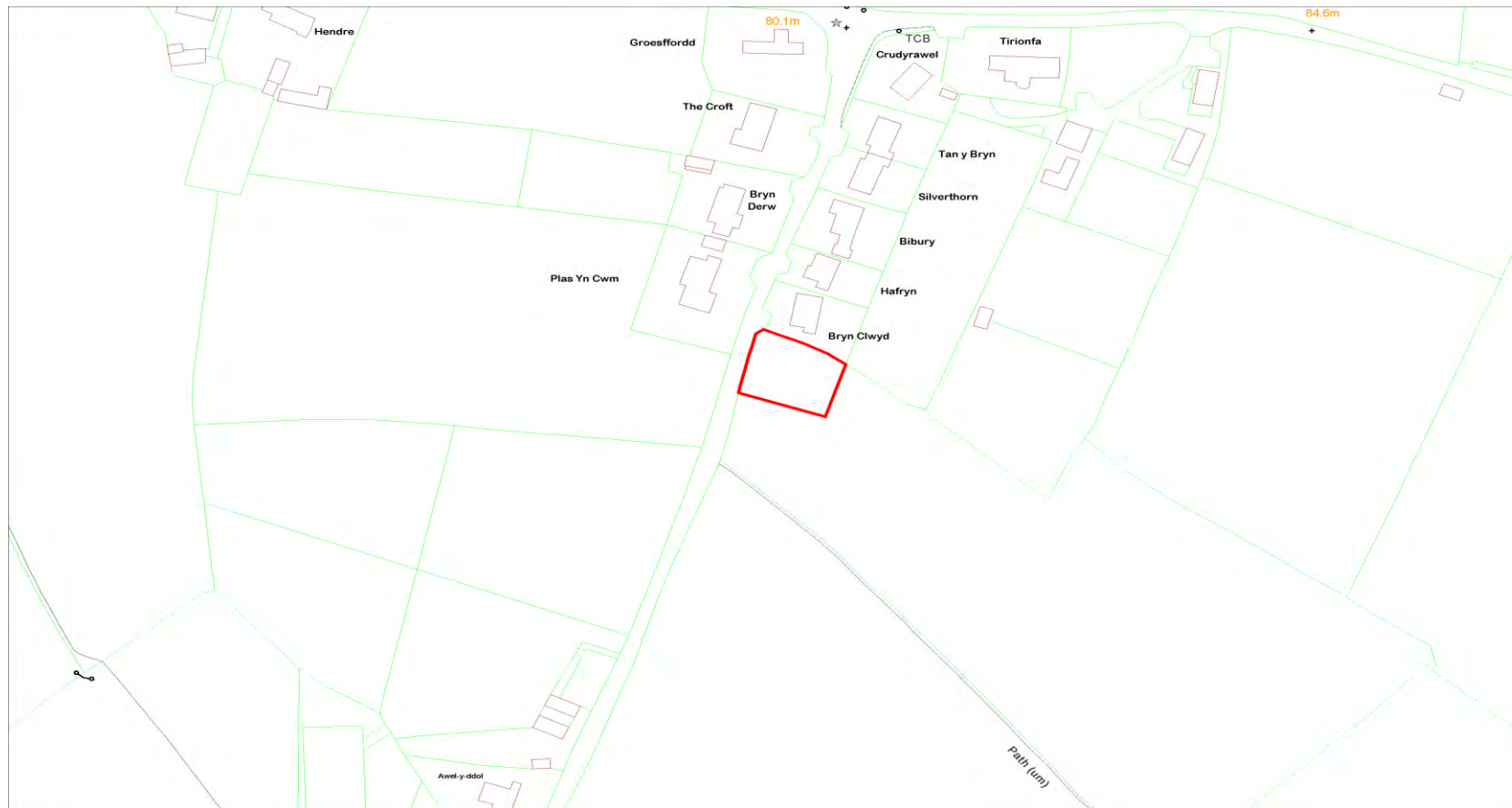
Defnydd Arfaethedig : Preswyl
Proposed Use : Residential

Defnydd presennol : Tir Amaethyddol
Current Use : Agricultural land

Anheddiad Agosaf : Hendrerwydd
Nearest Settlement :

Yd'i'r safle'n cydymffurfio â'r Strategaeth a ffefrir? :
Does the site comply with the Preferred Strategy? : Nag ydw / No

Enw'r Safle : Tir ger Bryn Clwyd, Hendrerwydd
Site Name : Land adjacent to Bryn Clwyd, Hendrerwydd



Cyfeirnod y Safle : CS-22E-134
Site Reference :
Defnydd Arfaethedig : Datblygiad Preswyl a Man agored
Proposed Use : Residential and open space
Anheddiad Agosaf : Hendrerwydd
Nearest Settlement :
Enw'r Safle : Tir Ger y groesffordd, Hendrerwydd
Site Name : Land adjacent to the crossroads, Hendrerwydd

Arwynebedd y Safle (Hectarau) : 1.3
Site Area (Hectares):
Defnydd presennol : Tir Amcathyddol
Current Use : Agricultural land
Ydi'r safle'n cydymffurfio â'r Strategaeth a ffeirir? : Nag ydw / No
Does the site comply with the Preferred Strategy? :



HENDRERWYDD

Cyfeirnod y Safle : CS-22E-215

Site Reference :

Arwynebedd y Safle (Hectarau) :

1.88

Site Area (Hectares) :

Defnydd Arfaethedig : Datblygiad Tai
Proposed Use : Housing development

Defnydd presennol :
Current Use :

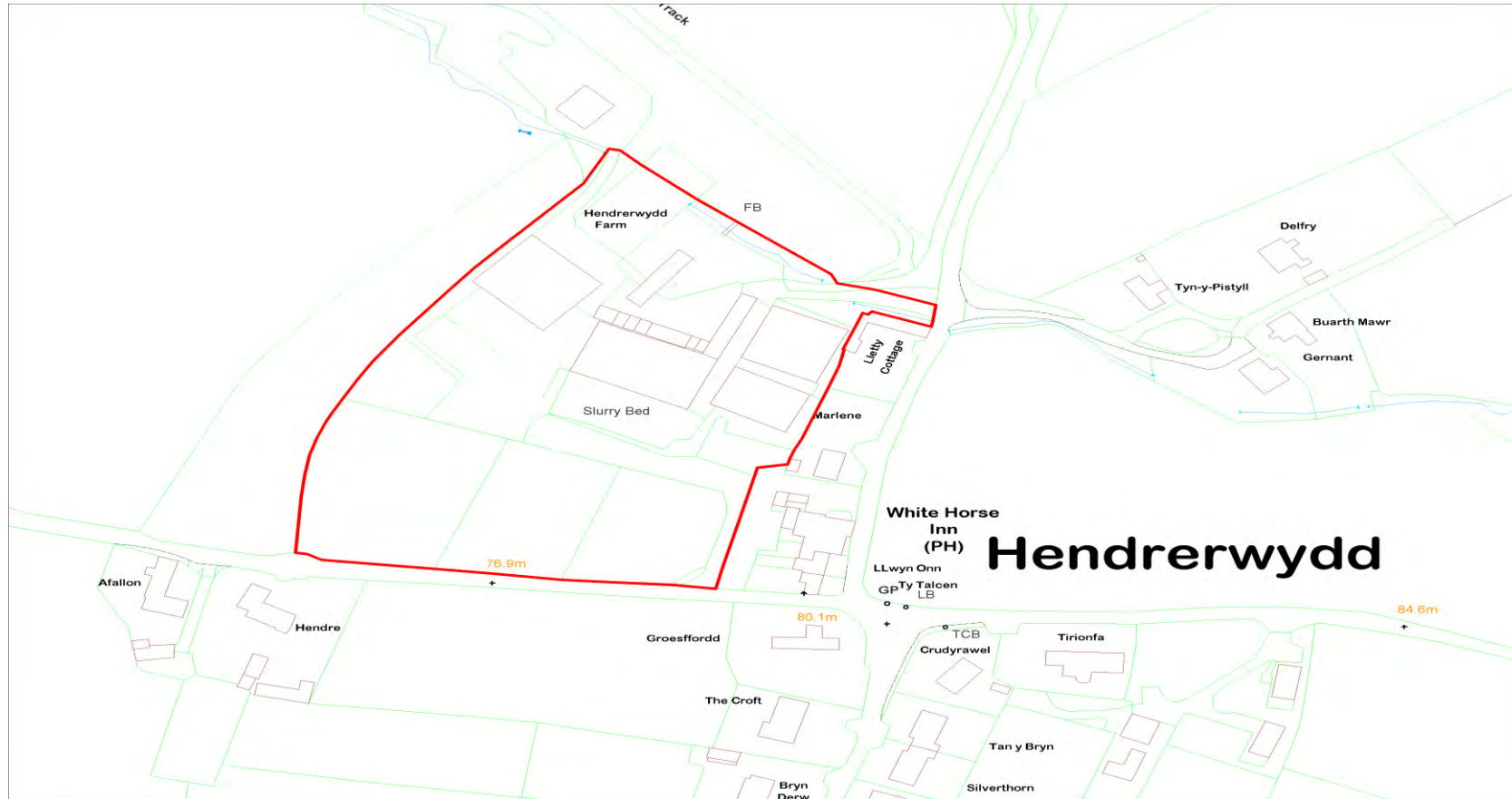
Buarth Fferm
Farm Yard

Anheddiad Agosaf : Hendrerwydd
Nearest Settlement :

Ydi'r safle'n cydymffurfio â'r Drafft Strategaeth a Ffeifir?:
Does the site comply with the Drafft Preferred Strategy?:

Nag ydw / No

Enw'r Safle : Fferm Hendrerwydd, Hendrerwydd - Safle 1
Site Name : Hendrerwydd Farm, Hendrerwydd - Site 1



Nodwch os gwelwch yn dda, NID cais cynllunio yw hwn, mae'r safle wedi'i gyflwyno i Gyngor Sir Ddinbych i'w ystyried fel dyraniad posibl ar gyfer datblygu yn y CDLI newydd.
Please note that this is NOT a planning application, the site has been submitted to Denbighshire County Council for consideration as a potential allocation for development in the replacement LDP.

Cyfeirnod y Safle : CS-22E-235
Site Reference :
Defnydd Arfaethedig : Datblygiad Preswyl a Man agored
Proposed Use : Residential and open space

Arwynebedd y Safle (Hectarau) : 0.57
Site Area (Hectares) :

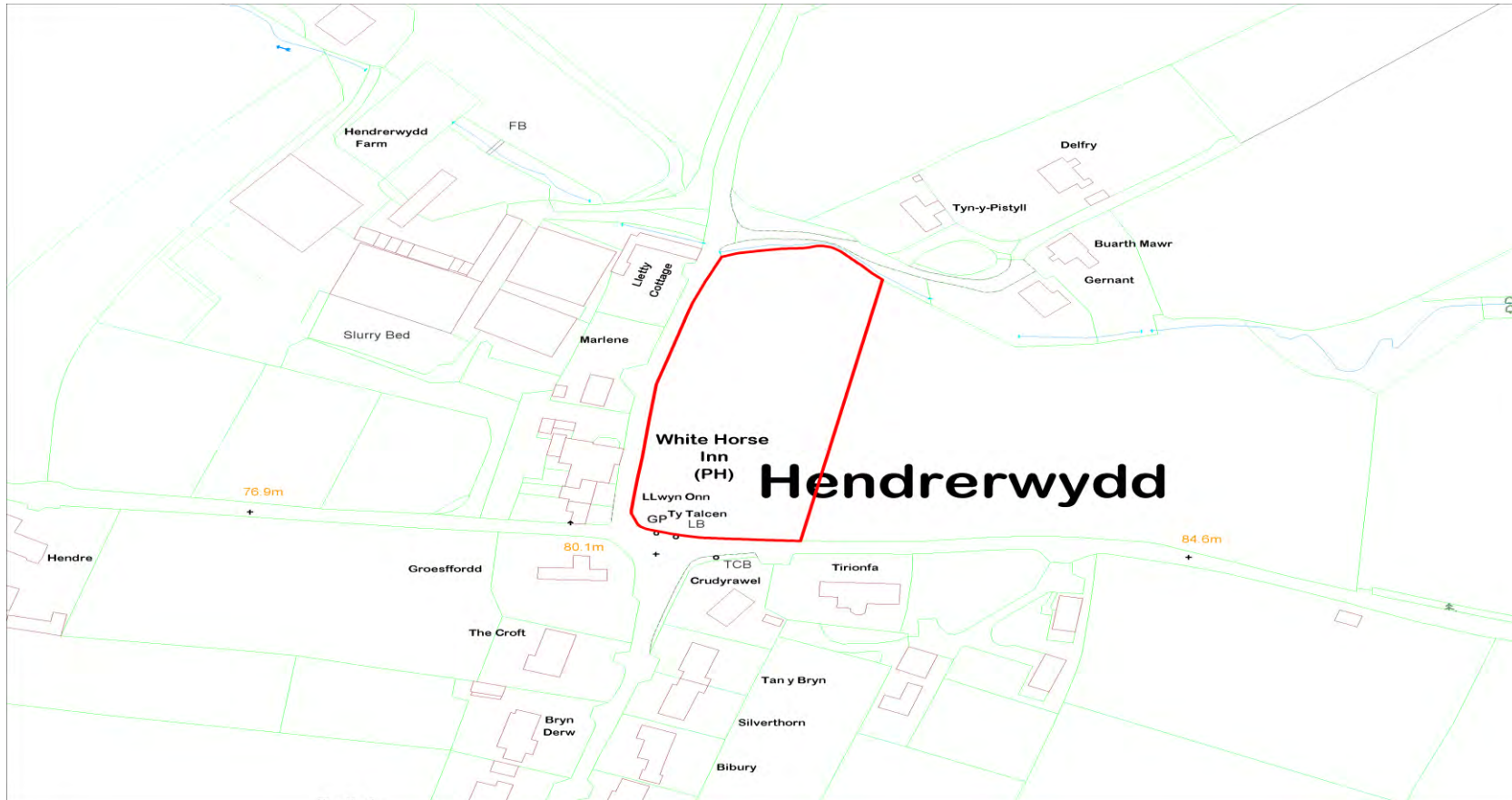
Defnydd presennol : Tir Amaethyddol
Current Use : Agricultural land

Anheddiad Agosaf : Hendrerwydd
Nearest Settlement :

Ydi'r safle'n cydymffurfio â'r Drafft Strategaeth a Ffefrir?:
Does the site comply with the Draft Preferred Strategy?:

Nag ydw / No

Enw'r Safle : Tir Ger y groesfordd, Hendrerwydd
Site Name : Land adjacent to the crossroads, Hendrerwydd



Nodwch os gwelwch yn dda, NID cais cynllunio yw hwn, mae'r safle wedi'i gyflwyno i Gyngor Sir Ddinbych i'w ystyried fel dyraniad posibl ar gyfer datblygu yn y CDLI newydd.
Please note that this is NOT a planning application, the site has been submitted to Denbighshire County Council for consideration as a potential allocation for development in the replacement LDP.